
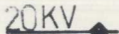
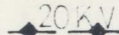




1. ÄNDERUNG DES FLÄCHEN - NUTZUNGSPLANES DER GEMEINDE OSTERSTEDT

PLANZEICHENERKLÄRUNG

-  Gemischte Bauflächen - § 5 Abs.2 Nr.1 BBauG
- § 1 Abs.1 Nr.2 BauNVO
-  20KV ELT - Freileitung - § 5 Abs. 2 Nr. 4 BBauG
-  20KV ELT - Erdkabel - § 5 Abs. 2 Nr. 4 BBauG
-  Flächen für die Landwirtschaft
- § 5 Abs.2 Nr.9 BBauG
-  Grenze des räumlichen Geltungsbereiches der
1. Änderung des Flächennutzungsplanes

Entworfen und aufgestellt auf der Grundlage des Auf-
stellungsbeschlusses der Gemeindevertretung vom
19. 08. 82.
Osterstedt, den **25. OKT. 1984**



Grücht
Bürgermeister

Der Entwurf der 1. Änderung des Flächennutzungsplanes
hat zusammen mit dem Erläuterungsbericht in der Zeit
vom 07. 06. 84 bis 09. 07. 84 nach vorheriger am 29. 05. 84
abgeschlossener Bekanntmachung mit dem Hinweis, daß
Bedenken und Anregungen geltend gemacht werden
können, öffentlich ausgelegen.
Osterstedt, den **25. OKT. 1984**



Grücht
Bürgermeister

Die 1. Änderung des Flächennutzungsplanes wurde von
der Gemeindevertretung am 23. 10. 84 beschlossen. Der
Erläuterungsbericht wurde mit Beschluß vom 23. 10. 84
gebilligt.

Osterstedt, den **25. OKT. 1984**



Grücht
Bürgermeister

G E N E H M I G T
GEMÄSS ERLASS

N 810 6 - 512. 111 - 58. 125

7. 1. 1985

7. 1. 1985



Der Innenminister
des Landes Schleswig-Holstein
W. J. J. J.
(Ciszewski)

25.10.1983 / 30.03.84 / 03.09.84

